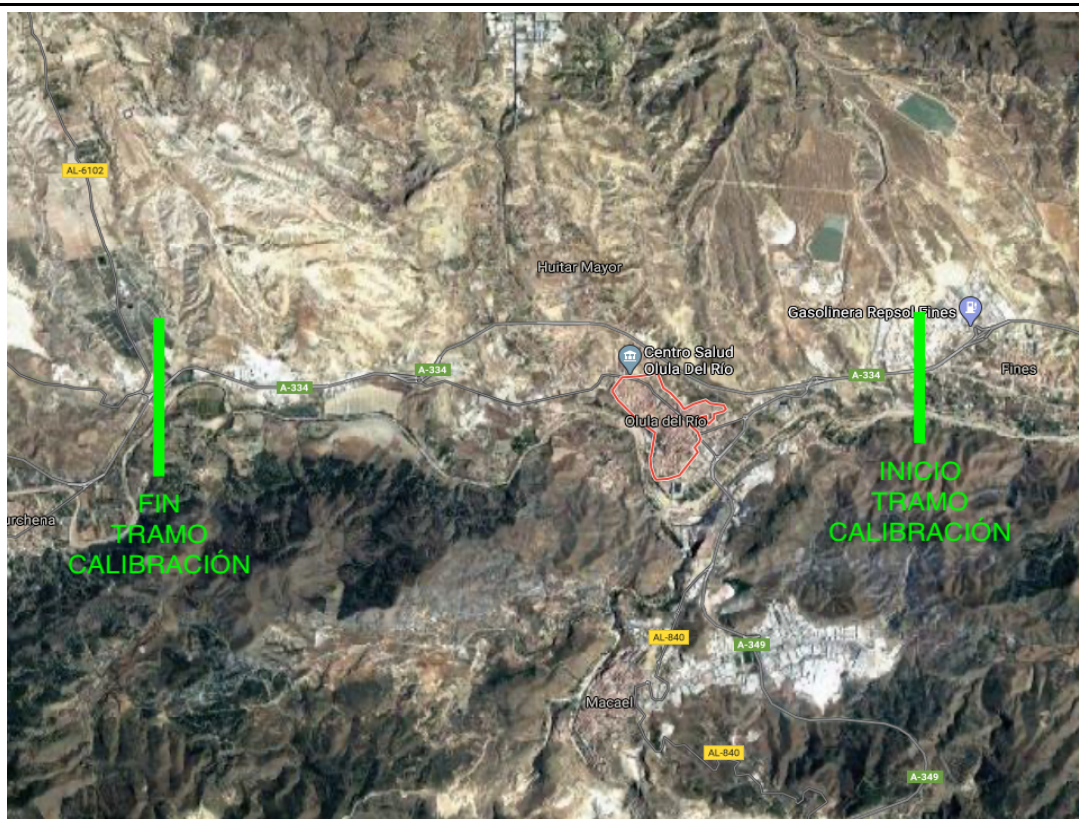


INFORMACIÓN










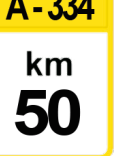
COMO LLEGAR:

La forma más recomendable para llegar al Tramo de Calibración es desde la población de OLULA coger dirección Fines y dar la vuelta una vez pasado el Hito 57

MEDICIÓN:

Inicio de medición: AL - 334 en HITO 57
37°21'34.3"N 2°16'31.9"W // 37.359516, -2.275537

Fin de medición: AL - 334 en HITO 50
37°21'28.8"N 2°20'51.4"W // 37.357991, -2.347611

DISTANCIA KM.		REFERENCIA	INFORMACION
TOTAL	PARCIAL		
0,000	0,000		CARRETERA A-334 DESDE FINES HACIA SERÓN
1,012	1,012		HITO 56
1,960	0,948		HITO 55
2,950	0,990		HITO 54
3,948	0,998		HITO 53
4,934	0,986		HITO 52
5,928	0,994		HITO 51
6,922	0,994		HITO 50